

ขอความร่วมมือหน่วยบริการ สำรวจข้อมูลที่ดิน อาคารและสิ่งปลูกสร้าง และครุภัณฑ์ในความครอบครอง



ข้อเสนอเชิงนโยบาย/ข้อเสนอเพื่อปรับปรุงพัฒนา

- ควรมีการกำชับหน่วยงานให้จัดทำทะเบียนคุมที่ดินตามที่หน่วยงานมีสิทธิครอบครอง และติดตามเอกสารการขอใช้ประโยชน์จากรักษ์พื้นที่ให้เป็นปัจจุบัน
- ควรมีการกำหนดแนวทางการบันทึกทรัพย์สินในระบบเกณฑ์คงค้างและระบบ New GFMS Thai ให้เป็นไปในแนวทางเดียวกันทั้งจังหวัด โดยเป็นไปตามหลักเกณฑ์ที่กระทรวงการคลังกำหนด
- มอบงานพัสดุของหน่วยงานในสังกัดสำนักงานสาธารณสุขจังหวัดสุรินทร์ สำรวจความมีอยู่จริงของสินทรัพย์ หน่วยงานในสังกัดทั้งหมด และจัดทำทะเบียนคุมทรัพย์สินให้เป็นปัจจุบัน เพื่อเป็นข้อมูลในการปรับปรุงบัญชีหมวดสินทรัพย์ของหน่วยงานให้มีความถูกต้อง ซึ่งจะส่งผลต่อการเงินภาพรวมของสำนักงานปลัดกระทรวงสาธารณสุข
- ให้มีการสอบทานข้อมูลวัสดุคงเหลือระหว่างงานพัสดุและงานบัญชี เพื่อให้รายงานวัสดุคงเหลือถูกต้องตรงกับรายงานการเงินในระบบ New GFMS Thai



ข้อมูลтиражวัสดุของหน่วยบริการในสังกัดสำนักงานสาธารณสุขจังหวัดสุรินทร์

อำเภอ	รพ.	สสอ.	รพ.สต.	จำนวนรพ.สต.
เมืองสุรินทร์	-	-	14	25
ขุขันธ์	-	1	6	13
ท่าตูม	-	1	8	17
จอมพระ	-	-	9	11
ปราสาท	1	-	8	23
กาบเชิง	1	-	8	10
รัตนบุรี	1	1	8	15
สนม	1	1	6	10
ศีขรภูมิ	-	1	6	21
สังขะ	1	1	10	18
ลำดวน	-	1	3	5
สำโรงทาบ	1	1	6	11
บัวเชด	-	1	3	8
พนมดงรัก	-	-	3	7
ศรีณรงค์	-	-	3	6
เขวาสินรินทร์	1	-	3	5
โนนนารายณ์	1	-	5	7
รวม	8	9	109	212

ข้อมูลอาคารของหน่วยบริการในสังกัดสำนักงานสาธารณสุขจังหวัดสุรินทร์

อำเภอ	รพ.		สสอ.		รพ.สต.		จำนวน รพ.สต.
	มี	ไม่มี	มี	ไม่มี	มี	ไม่มี	
เมืองสุรินทร์	-	-	1	-	19	6	25
ขุขันธ์	1	-	1	-	8	5	13
ท่าตูม	1	-	1	-	14	3	17
จอมพระ	1	-	1	-	11	-	11
ปราสาท	1	-	1	-	14	9	23
กาบเชิง	1	-	-	1	8	2	10
รัตนบุรี	1	-	1	-	12	3	15
สนม	1	-	1	-	10	-	10
ศีขรภูมิ	1	-	1	-	21	-	21
สังขะ	1	-	1	-	11	7	18
ลำดวน	1	-	1	-	5	-	5
สำโรงทาบ	1	-	1	-	7	4	11
บัวเชด	1	-	1	-	7	1	8
พนมดงรัก	1	-	-	1	6	1	7
ศรีณรงค์	-	1	-	1	5	1	6
เขวาสินรินทร์	-	1	-	1	4	1	5
โนนนารายณ์	-	1	-	1	6	1	7
รวม	13	3	12	5	168	44	212

รายงานสินทรัพย์คงเหลือในระบบ New GFMS Thai

หน่วยเบิกจ่าย 2100200119 สำนักงานสาธารณสุขจังหวัดสุรินทร์

ณ วันที่ 31 มีนาคม 2567

มูลค่าการได้มา	ค่าเสื่อมราคาสะสม	มูลค่าตามบัญชี
634,676,038.31	0.00	634,676,038.31

1 กรกฎาคม 2555 – 16 กุมภาพันธ์ 2567

303 รหัสสินทรัพย์

ที่ สร ๐๐๓๓.๐๐๑.๐๔/ว ๓๐๙๖



สำนักงานสาธารณสุขจังหวัดสุรินทร์
ถนนกรุงศรีนอก อำเภอเมืองสุรินทร์
จังหวัดสุรินทร์ ๓๒๐๐๐

๗ เมษายน ๒๕๖๗

เรื่อง ขอให้สำรวจรายการที่ดิน อาคารและสิ่งปลูกสร้าง และครุภัณฑ์ ในครอบครองของหน่วยงาน

เรียน ผู้อำนวยการโรงพยาบาลปราสาท ผู้อำนวยการโรงพยาบาลศีขรภูมิ
ผู้อำนวยการโรงพยาบาลชุมชนทุกแห่ง และสาธารณสุขอำเภอทุกอำเภอ

สิ่งที่ส่งมาด้วย แบบสำรวจรายการที่ดิน อาคารและสิ่งปลูกสร้าง และครุภัณฑ์ในครอบครองของหน่วยงาน

ตามที่หน่วยงานในสังกัดสำนักงานปลัดกระทรวงสาธารณสุข จังหวัดสุรินทร์ ได้รับตรวจราชการกระทรวงสาธารณสุข กรณีปกติ ประจำปีงบประมาณ พ.ศ. ๒๕๖๗ ในประเด็นที่ ๙ : Area based : National Level การตรวจสอบเพื่อเพิ่มประสิทธิภาพรายงานการเงิน (หมวดสินทรัพย์-พัสดุ) โดยมีวัตถุประสงค์ให้รายงานทางการเงินมีความถูกต้อง ครบถ้วน ได้รับการสอบทานกับรายงานพัสดุในหมวดสินทรัพย์ สำนักงานสาธารณสุขจังหวัดสุรินทร์ มีความจำเป็นต้องรวบรวมรายการที่ดิน อาคารและสิ่งปลูกสร้าง และครุภัณฑ์ในครอบครองของหน่วยงานในสังกัดสำนักงานปลัดกระทรวงสาธารณสุข เพื่อตรวจสอบความครบถ้วน มีอยู่จริงของสินทรัพย์ดังกล่าว กับรายละเอียดทะเบียนคุมทรัพย์สินของแต่ละแห่ง นั้น

สำนักงานสาธารณสุขจังหวัดสุรินทร์ ขอให้หน่วยงานดำเนินการ ดังนี้

๑. สำรวจรายการที่ดิน อาคารและสิ่งปลูกสร้าง และครุภัณฑ์ ในครอบครองของหน่วยงาน (โรงพยาบาล สำนักงานสาธารณสุขอำเภอ และโรงพยาบาลส่งเสริมสุขภาพตำบล)
๒. ส่งไฟล์บันทึกข้อมูลสำรวจฯ ให้กลุ่มงานบริหารทั่วไป สำนักงานสาธารณสุขจังหวัดสุรินทร์ ภายในวันศุกร์ที่ ๒๖ เมษายน ๒๕๖๗
๓. ดาวันโหลดแบบสำรวจฯ และส่งไฟล์ข้อมูลฯ ตาม QR code ท้ายหนังสือฉบับนี้

จึงเรียนมาเพื่อทราบ และแจ้งผู้ที่เกี่ยวข้องดำเนินการต่อไป

ขอแสดงความนับถือ

(นายสินชัย ดันดิรัตน์านนท์)
นายแพทย์สาธารณสุขจังหวัดสุรินทร์

กลุ่มงานบริหารทั่วไป (งานพัสดุ)
โทร ๐ ๔๔๕๕ ๘๕๔๔
โทรสาร ๐ ๔๔๕๒ ๐๖๔๕
ไปรษณีย์อิเล็กทรอนิกส์ : saraban_srn@moph.go.th



“รู้หน้าที่ มีน้ำใจ ใส่ใจส่วนรวม”



<https://drive.google.com/drive/folders/1IGRkicBKAnXsJbkIfU4eaWYMPhAmVKsh>

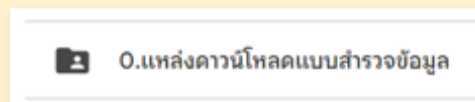
การดาวน์โหลดและอัปโหลดแบบสำรวจที่ดิน อาคารสิ่งปลูกสร้าง และครุภัณฑ์ในครอบครอง

รับข้อมูล

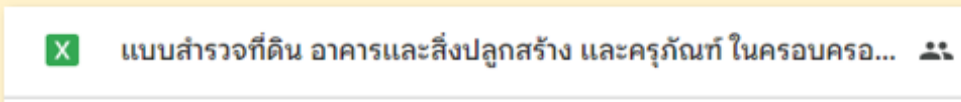


1 สแกน QRcode เพื่อเข้า Google drive
<https://drive.google.com/drive/folders/1IGRkicBKAnXsJbkIfU4eaWYMPHAmVKsh>

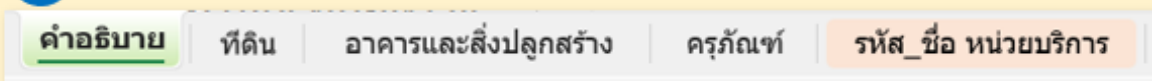
2 เข้าโฟลเดอร์ 0.แหล่งดาวน์โหลดแบบสำรวจข้อมูล



3 เลือกแบบสำรวจที่ดิน อาคารสิ่งปลูกสร้าง และครุภัณฑ์ในครอบครอง แล้วกดดาวน์โหลด



4 ไฟล์ที่ดาวน์โหลด มี 5 Sheet ดังนี้



คำอธิบาย : อธิบายรหัสบัญชี และรายการพิสดต่างๆ
ที่ดิน : สำหรับบันทึกที่ราชพิสด และที่ดินที่ไม่ใช่ที่ราชพิสด
อาคารและสิ่งปลูกสร้าง : สำหรับบันทึกอาคารสิ่งปลูกสร้าง
ครุภัณฑ์ : สำหรับบันทึกครุภัณฑ์
รหัส_ชื่อ_หน่วยบริการ : เพื่อใช้ดูเลขรหัสและชื่อหน่วยงาน

5 Save ไฟล์และตั้งชื่อ ตามรหัสและชื่อหน่วยงาน เช่น 10915-sw.ชุมพลบุรี

ส่งข้อมูล

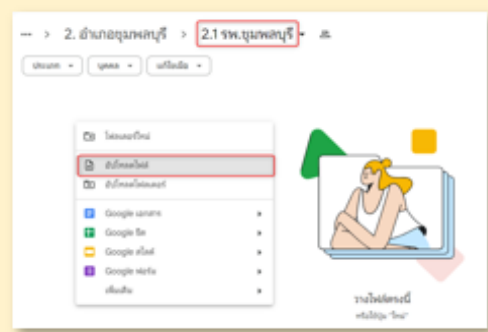


1 สแกน QRcode เพื่อเข้า Google drive
<https://drive.google.com/drive/folders/1IGRkicBKAnXsJbkIfU4eaWYMPHAmVKsh>

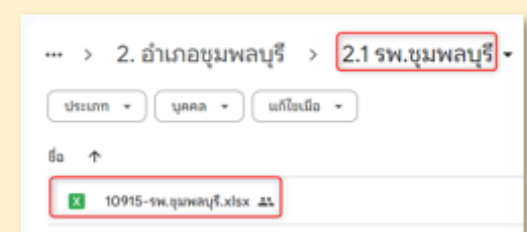
2 เข้าโฟลเดอร์ ตามอำเภอที่หน่วยบริการตั้งอยู่



3 อัปโหลด ไฟล์ตามข้อ 5 ไปวางในโฟลเดอร์



4 เมื่ออัปโหลดไฟล์สำเร็จ



การส่งข้อมูลสำรวจฯของหน่วยบริการในสังกัดสำนักงานสาธารณสุขจังหวัดสุรินทร์

อำเภอ	รพ.	สสอ.	รพ.สต.	จำนวนรพ.สต.
เมืองสุรินทร์		-	23	25
ชุมพลบุรี	-	1	6	13
ท่าตูม	-	-	2	17
จอมพระ	-	1	4	11
ปราสาท	1	-	4	23
กาบเชิง	1	-	-	10
รัตนบุรี	1	1	15	15
สนม	1	-	5	10
ศีขรภูมิ	-	1	11	21
สังขะ	-	1	16	18
ลำดวน	1	1	-	5
สำโรงทาบ	-	-	-	11
บัวเชด	-	-	1	8
พนมดงรัก	-	-	2	7
ศรีณรงค์	1	1	-	6
เขวาสินรินทร์	1	-	-	5
โนนนารายณ์	1	-	-	7
รวม	9	7	89	212

ข้อมูล

ณ วันที่ 29 เมษายน 2567

เวลา 21.30 น.